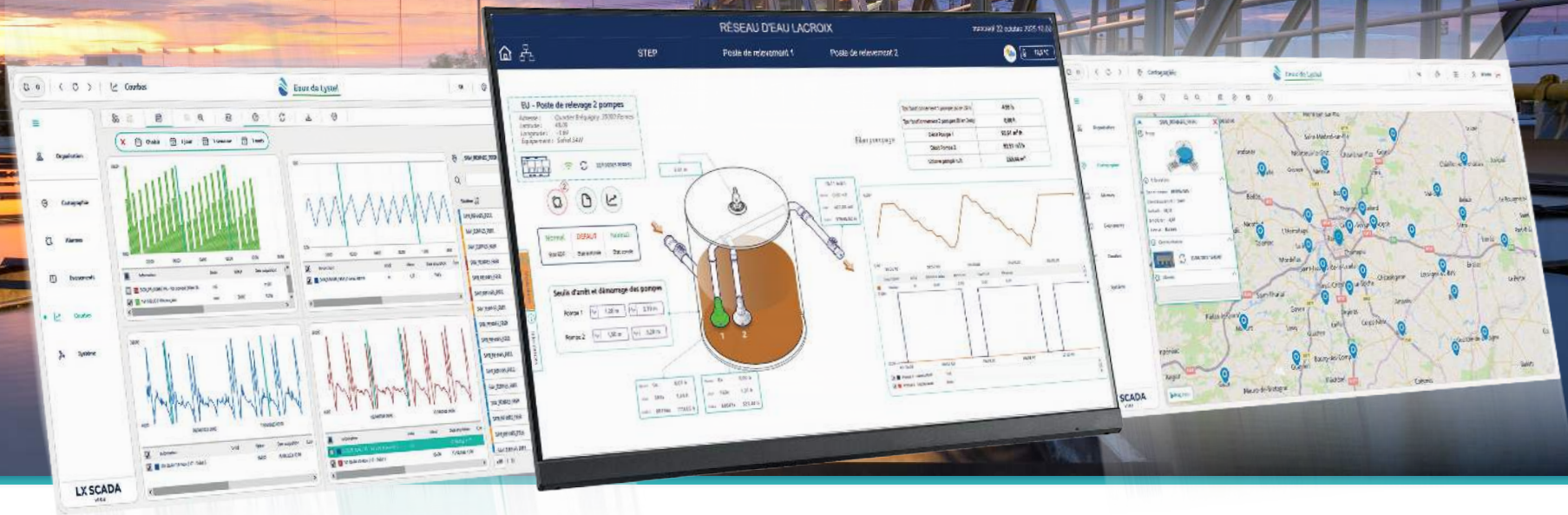


LX SCADA

Nueva supervisión LACROIX

Para el control y monitorización de las redes de agua

LX SCADA



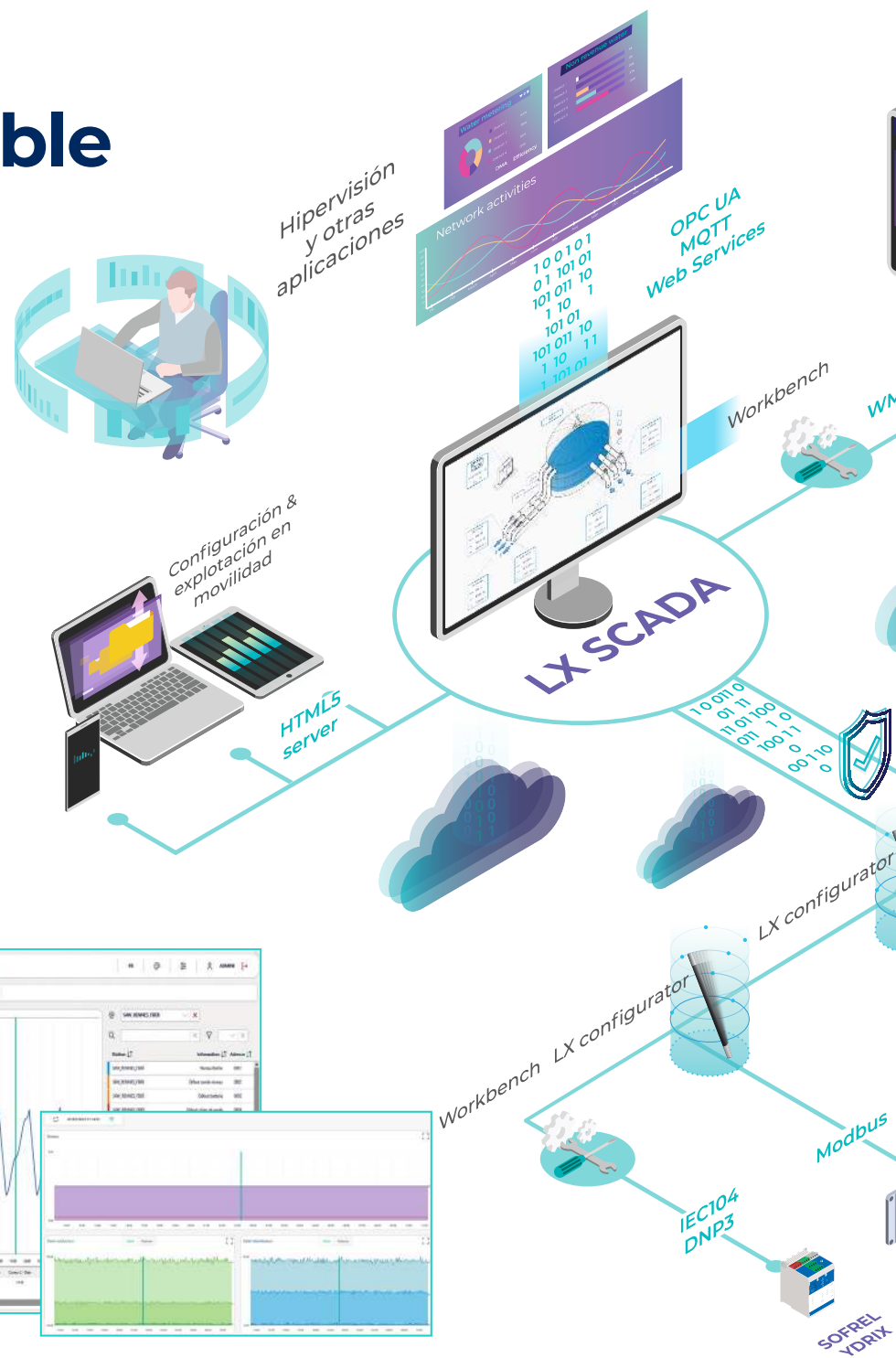
LX SCADA: Supervisión web completa e interoperable

Visualice y gestione todas sus instalaciones gracias a una visibilidad máxima de las operaciones

Basado en el paquete de software Genesis64™ de ICONICS, **LX SCADA** es el supervisor idóneo para gestionar su red de agua y controlar a distancia sus instalaciones.

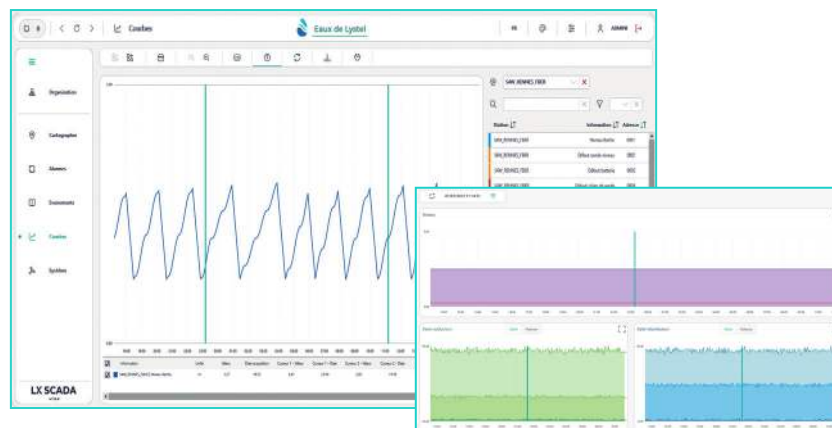
LX SCADA es fácil de usar gracias a sus sencillas y potentes herramientas. **LX SCADA** le permite transformar sus datos de campo en información valiosa.

Con **LX SCADA**, puede construir fácilmente sus diagramas sinópticos, visualizando de manera sintetizada sus instalaciones, acceder a cuadros de mando operativos y supervisar sus datos de telegestión en tiempo real.



Las Ventajas de LX SCADA

- Configuración y explotación de los datos desde el navegador de su elección
- Aplicación abierta y potente, con numerosos drivers: OPC UA, WEB Services, MQTT, Modbus, IEC, DNP3
- Integración de un taller de configuración para gestionar fácilmente sus estaciones SOFREL



Una gama completa de **herramientas** que le permitirán **implantar** una **aplicación SCADA**

LX Configurator

- **Ahorre tiempo** creando instantáneamente sus **equipos SOFREL** y sus modelos de datos
- Utilice SmartTemplates SOFREL para **modelar sus estructuras** y generar **automáticamente** sinópticos, cuadros de mando curvas e indicadores clave

Workbench

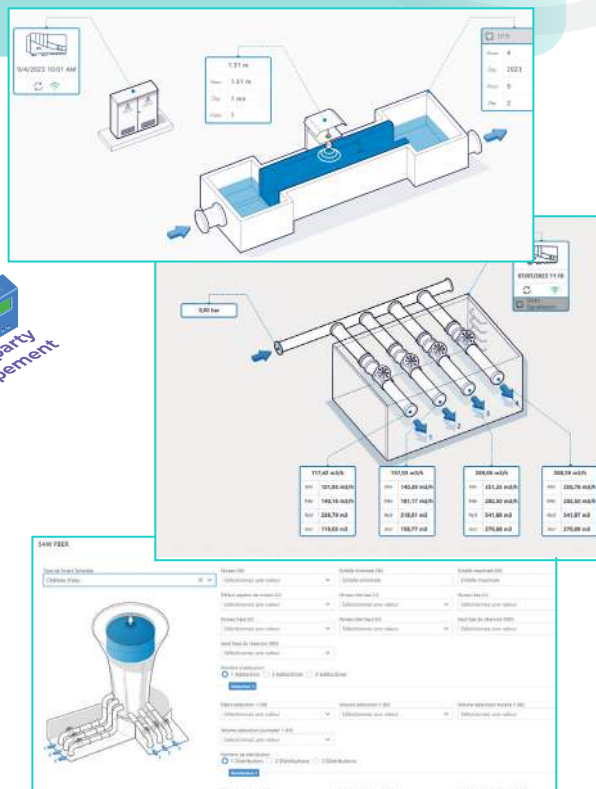
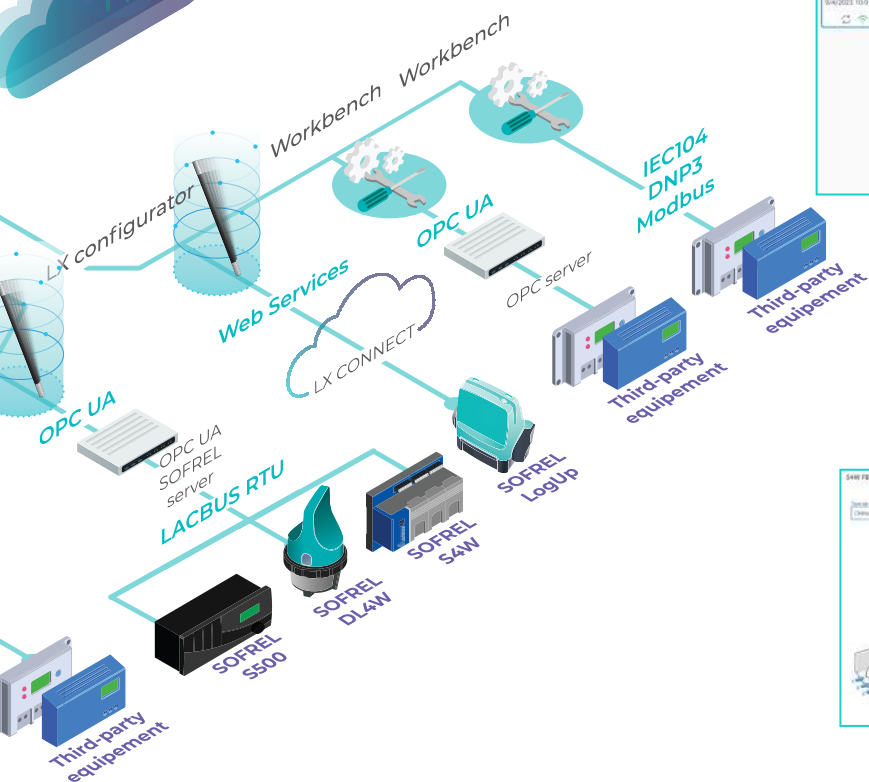
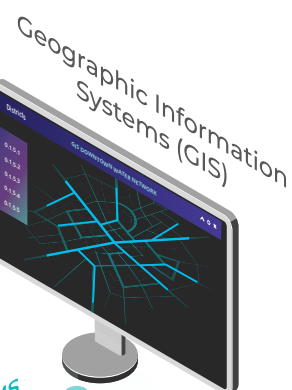
Integre sus **equipos de terceros** utilizando ICONICS Workbench™ para aprovechar al máximo la **apertura** que ofrecen los **drivers** de LX SCADA

GraphWorX™

Un módulo avanzado y una **completa biblioteca** para ayudarle a crear y **personalizar sus propios sinópticos**

ReportWorX™

Destaque sus datos y **genere informes operativos personalizados** en formato EXCEL, CSV, PDF y HTML. Los informes pueden **crearse a petición o periódicamente**, y enviarse por correo electrónico o FTP.



Potencia y flexibilidad para **gestionar** su red de agua en tiempo real

Gestión de los datos



- Optimice la huella de carbono de su aplicación seleccionando las informaciones que se archivarán en la base de datos
- Comparta sus datos con aplicaciones de terceros

Cartografía dinámica

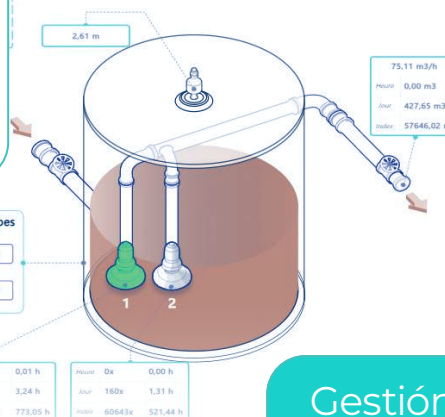


- Geolocalice todas sus instalaciones
- Identifique los equipos en fallo o en alarma
- Visualice los datos de su GIS

Explotación de los datos



- Acceda a cuadros de mando predefinidos para cada uno de sus proyectos
- Dibuje curvas e histogramas de sus datos clave sobre la marcha
- Cruce datos de varias instalaciones
- Exporte sus datos



Sinópticos gráficos



- Ahorre tiempo utilizando plantillas para infraestructuras estándar (depósito, estación de bombeo, arqueta de sectorización, etc.)
- Cree sinópticos personalizados con el taller ICONICS GraphWorX™ y su biblioteca de gráficos



Gestión de alarmas y servicio de guardia



- Alerta en tiempo real de cualquier anomalía en la red
- Configuración de varias secuencias de llamadas
- Gestión de los horarios de guardia



LACROIX - **Environment**
C/ Francisco Gervás 12
28108 Alcobendas (Madrid) - España
Tel: +34 91 510 08 00
info.es.environment@lacroix.group

www.lacroix-environment.es